



Gemeinde Rapperswil BE

Änderung Zonenplan Siedlung

Geringfügige Änderung nach Art. 122 Abs. 6 BauV

Änderung Ortschaft Ruppoldsried

Parzelle Nr. 81

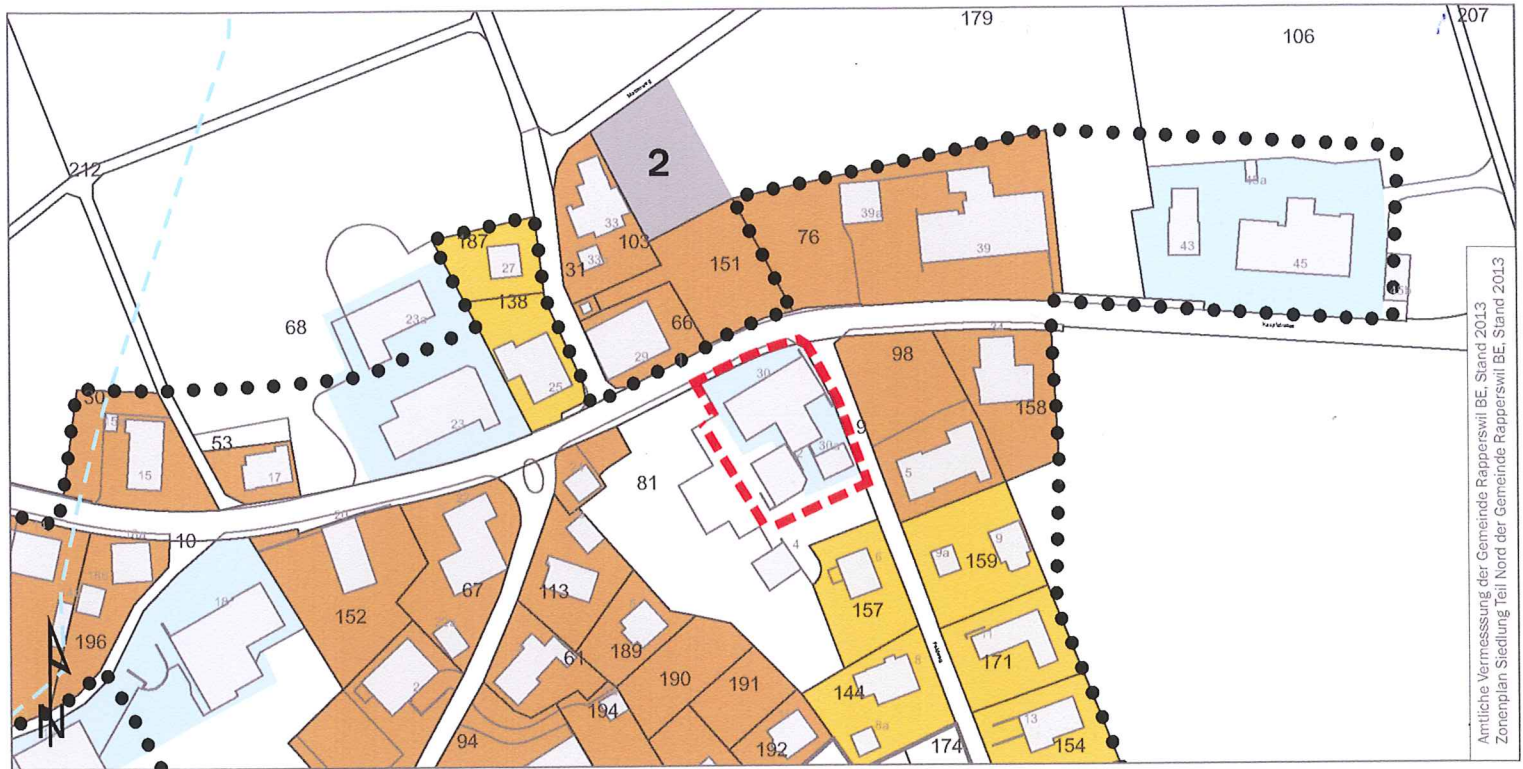
Genehmigung

Bern, 19. Dezember 2013

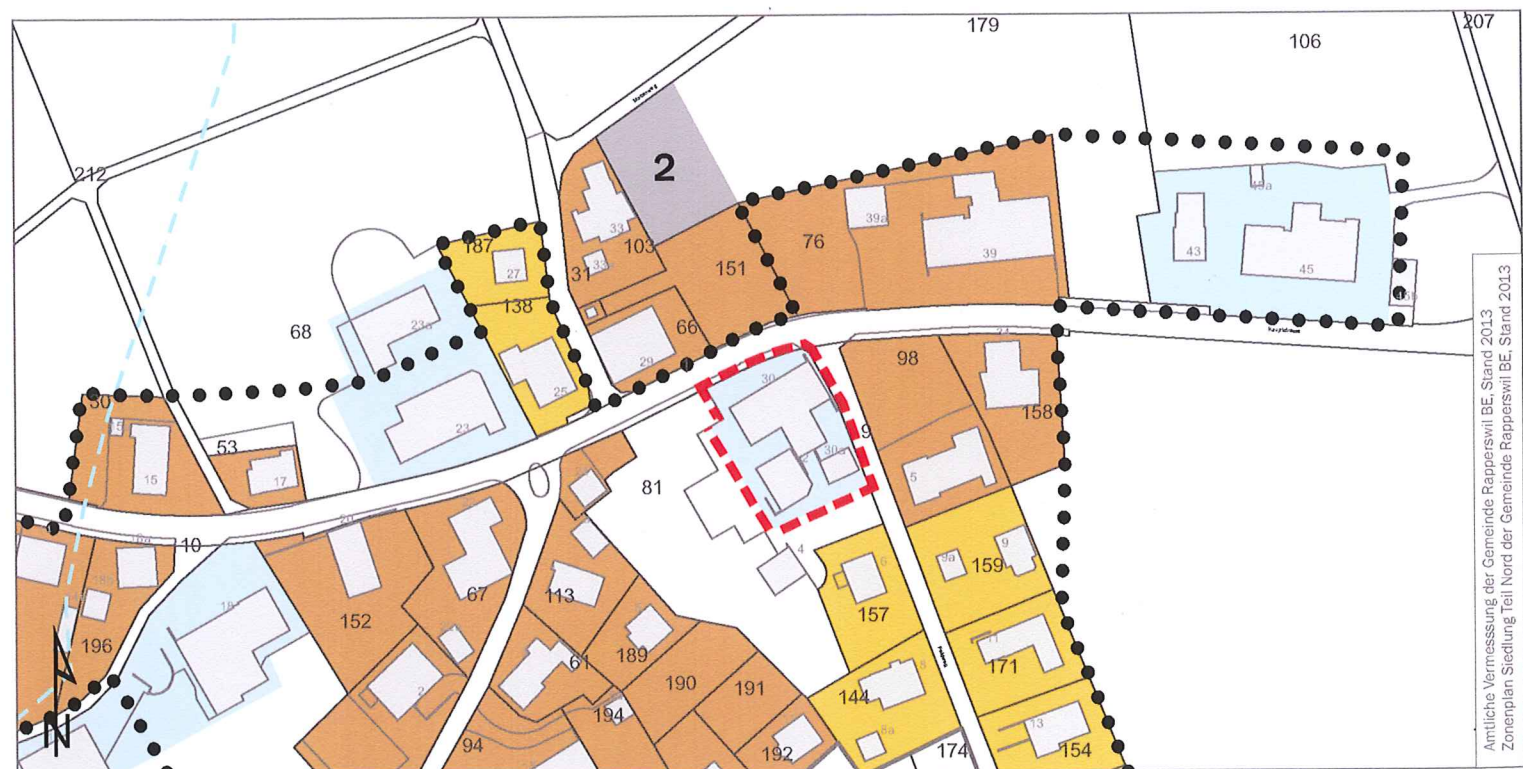
1028_ZPAenderung_Ruppoldsried_81.mxd - RE/jb

Massstab: 1: 2'000

Planformat: 63/30



Amtliche Vermessung der Gemeinde Rapperswil BE, Stand 2013
 Zonenplan Siedlung Teil Nord der Gemeinde Rapperswil BE, Stand 2013



Amtliche Vermessung der Gemeinde Rapperswil BE, Stand 2013
 Zonenplan Siedlung Teil Nord der Gemeinde Rapperswil BE, Stand 2013

Legende

--- Perimeter der Zonenplanänderung

Nutzungszone

- Wohnzone W2
- Kernzone K
- Zone für Sport und Freizeit
- Landwirtschaftszone LWZ
- Bestandeszone BE

spezielle Ordnungen

Bestehende baurechtliche Ordnungen

Ortsbildpflege

••••• Ortsbildschutzgebiet

Übergeordnetes Recht, Hinweise

— / — Fliessgewässer offen/eingedolt

Genehmigungsvermerke

Publikation im Amtsblatt vom	13. November 2013
Publikation im Amtsanzeiger vom	15. November und 22. November 2013
Öffentliche Auflage vom	15. November bis 16. Dezember 2013
Einspracheverhandlung am	keine
Erledigte Einsprachen	keine
Unerledigte Einsprachen	keine
Rechtsverwahrungen	keine


Beschlossen durch den Gemeinderat am **11. November 2013**

Namens der Einwohnergemeinde Rapperswil:

Die Präsidentin


.....

Die Sekretärin


.....

Die Richtigkeit dieser Angaben bescheinigt:

Rapperswil, den

- 6. Jan. 2014
.....

Die Gemeindeschreiberin


.....

Genehmigt durch das Amt für Gemeinden
und Raumordnung am

12. Feb. 2014
.....

