



Gemeinde Rapperswil

Revision der Ortsplanung

Zonenplan Siedlung Ausschnitt Lehmgrube

**Genehmigt am 30. Januar 2013,
inkl. Änderungen vom 19. August 2013**

Massstab: 1:2'500

BHP RAUMPLAN
Siedlung • Verkehr • Umwelt

Fliederweg 10, Postfach 575, 3000 Bern14
Telefon 031 388 60 60, Fax 031 388 60 69











E-Mail: info@raumplan.ch

Auftrag: 1028
Bearbeitung: RE/bx/im
Dokument: 1028_300_ZPS_Ausschnitte.mxd




Legende

Nutzungszonen

Art. Nr. BauR

	Wohnzone W2	32
	Kernzone	35
	Gewerbezone	33
	Industriezone	34
	Zone für öffentliche Nutzungen	44
	Zone für Sport und Freizeitanlagen	38
	Grünzone	45
	Landwirtschaftszone	31
	Weilerzone	37
	Bestandeszone	36



Spezielle Ordnungen

	Zone mit Planungspflicht ZPP	40
	Bestehende baurechtliche Ordnungen	39
	Aufstufung ES III	28





Bau- und Nutzungsbeschränkung

	Verbindliche Waldgrenze gemäss Art. 10, Abs. 2 WaG
---	--

Ortsbildpflege

	Ortsbilschutzgebiet	47
	Aussenraumzone	48

Übergeordnetes Recht, Hinweise

	Hecken und Feldgehölz / Ufergehölz	13 /51
	Fließgewässer offen / eingedolt	12
	Wald	
	Gemeindegrenze	

Zonenplan Siedlung Ausschnitt Lehmgrube

