



Gemeinde Rapperswil

Revision der Ortsplanung

Schutzzonenplan Ausschnitt Seewil

**Genehmigt am 30. Januar 2013,
inkl. Änderungen vom 19. August 2013**

Massstab: 1:2'500

BHP RAUMPLAN
Siedlung • Verkehr • Umwelt

Fliederweg 10, Postfach 575, 3000 Bern14
Telefon 031 388 60 60, Fax 031 388 60 69

E-Mail: info@raumplan.ch

Auftrag: 1028
Bearbeitung: RE/bx/im
Dokument: 1028_300_SchutzZP_Ausschnitte.mxd

Legende

Festlegungen

Art. Nr. BauR



Landschaftsschutzgebiet

50



Ortsbildschutz

47



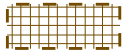
Schützenswerter Bau gemäss Bauinventar

49



Erhaltenswerter Bau gemäss Bauinventar

49



Archäologisches Schutzgebiet

54



Geschützter Einzelbaum

51

Historische Verkehrswege

55



- Substanz



- viel Substanz

Übergeordnetes Recht, Hinweise

Gefahrengebiete

57



- mit erheblicher Gefährdung



- mit mittlerer Gefährdung



- mit geringer Gefährdung




- mit nicht bestimmter Gefahrenstufe




- Perimeter A (Revidierte Gefahrenkarte Ziegelei Rapperswil)



- Perimeter B (Gefahrenkarte Ruppoldsried)



Baugebiet gemäss Zonenplan Siedlung



Wald (mit dynamischem Waldbegriff)



Wanderweg

56



Gemeindegrenze



Offenes Fließgewässer



Eingedoltes Fließgewässer



Kantonales Naturschutzgebiet



Hecken und Feldgehölz / Ufergehölz



Kant. geschütztes geologisches Objekt



Kant. geschütztes botanisches Objekt (Eiche)

Schutzzonenplan Ausschnitt Seewil

