



Gemeinde Rapperswil BE

## Änderung Zonenplan Siedlung

Geringfügige Änderung nach Art. 122 Abs. 6 BauV

---

## Änderung Ortschaft Ruppoldsried

Parzelle Nr. 3

Genehmigung

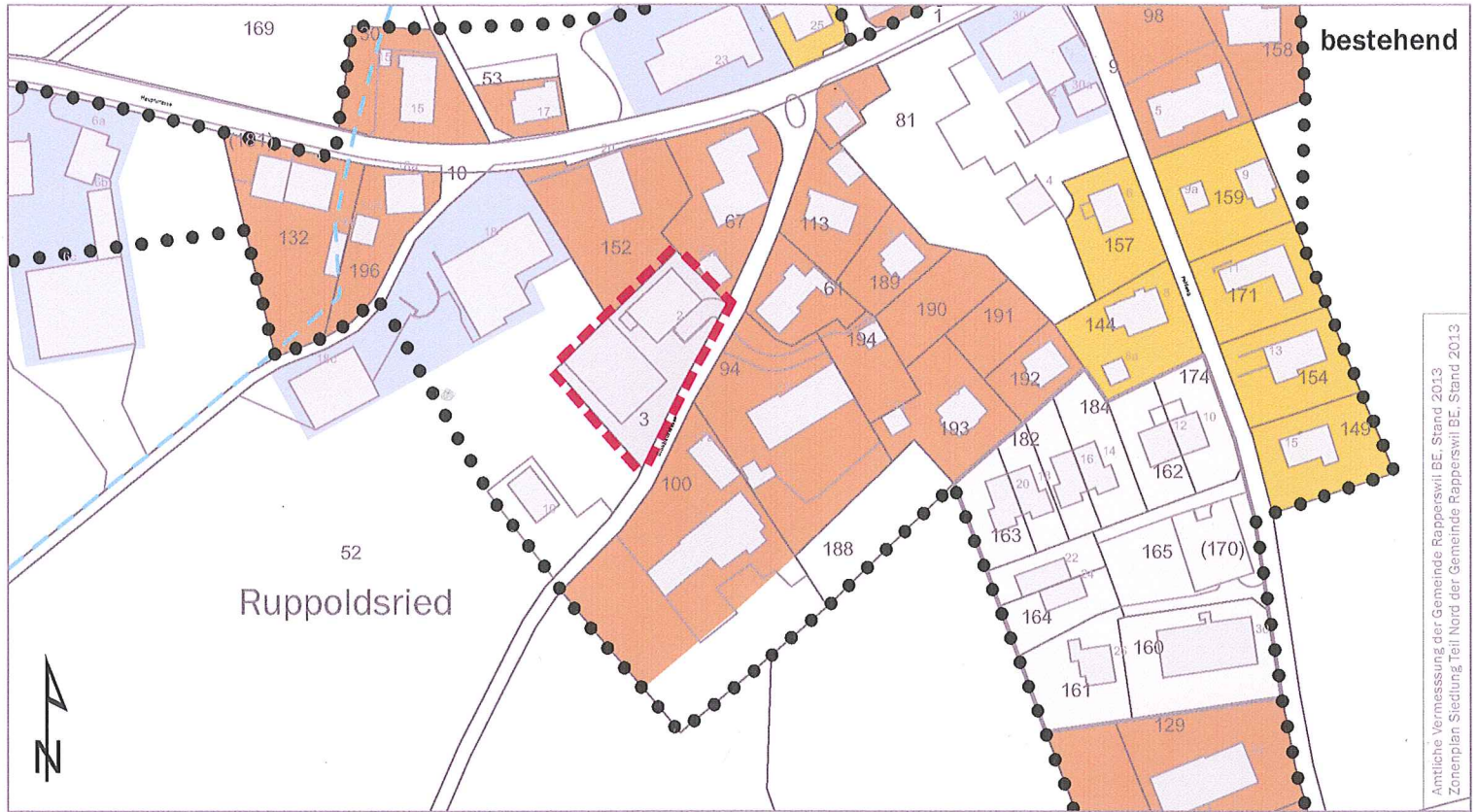
Bern, 19. August 2013

1028\_ZPAenderung.mxd - RE/jb

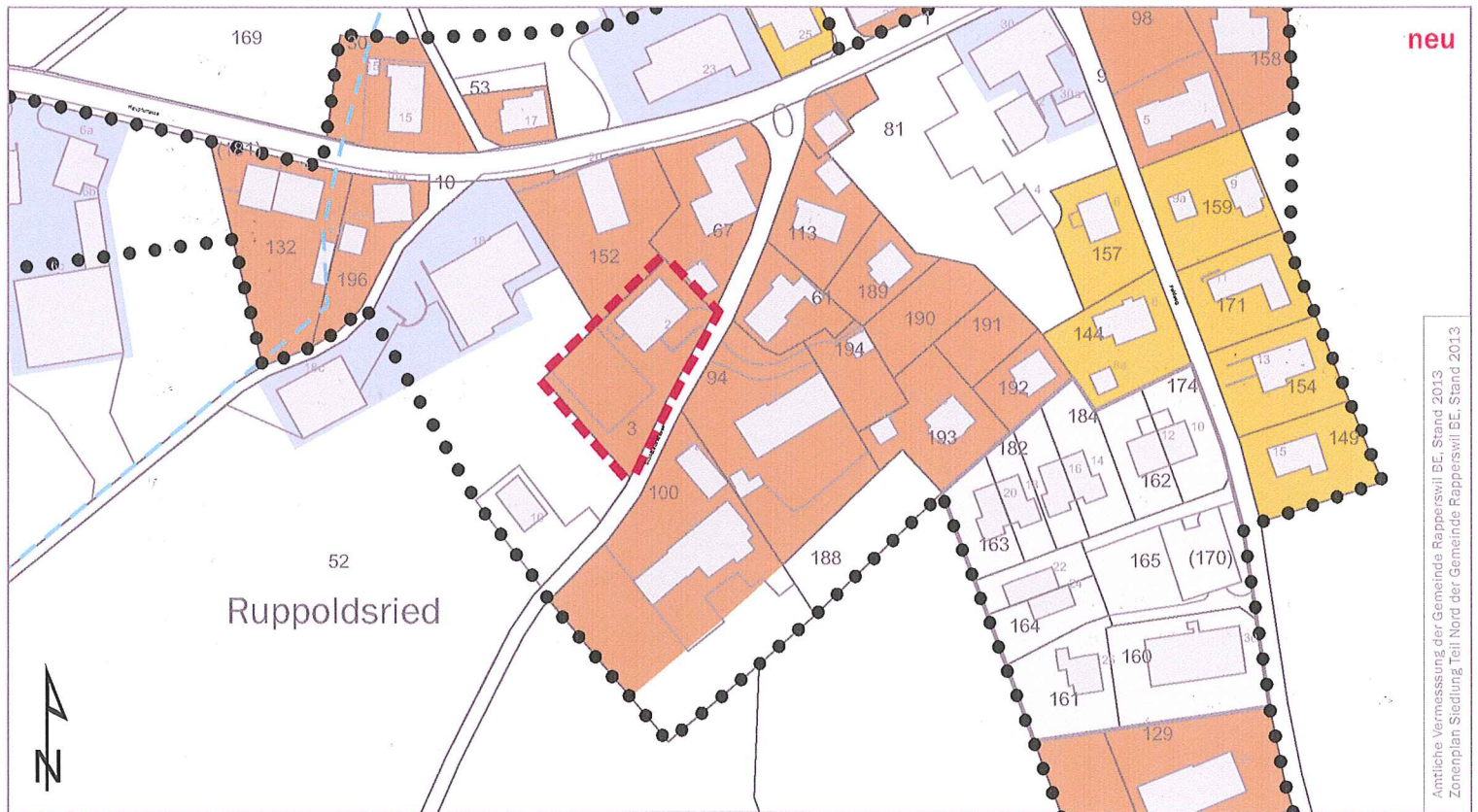
Massstab: 1: 2'000

Planformat: 63/30

# Ausschnitt aus dem Zonenplan Siedlung 1: 2'000



Amtliche Vermessung der Gemeinde Rapperswil BE, Stand 2013  
Zonenplan Siedlung Teil Nord der Gemeinde Rapperswil BE, Stand 2013



Amtliche Vermessung der Gemeinde Rapperswil BE, Stand 2013  
Zonenplan Siedlung Teil Nord der Gemeinde Rapperswil BE, Stand 2013

## Legende

- - - - - Perimeter der Zonenplanänderung
  
- Nutzungszone**
- Wohnzone W2
- Kernzone K
- Zonen für öffentliche Nutzungen ZÖN
- Landwirtschaftszone LWZ
- Bestandeszone BE

- spezielle Ordnungen**
- Bestehende baurechtliche Ordnungen
  
- Ortsbildpflege**
- Ortsbildschutzgebiet
  
- Übergeordnetes Recht, Hinweise**
- Fließgewässer offen/eingedolt

## Genehmigungsvermerke

Publikation im Amtsblatt vom	3. Juli 2013
Publikation im Amtsanzeiger vom	5. Juli 2013 und 12. Juli 2013
Öffentliche Auflage vom	5. Juli 2013 bis 5. August 2013
Einspracheverhandlung am	keine
Erledigte Einsprachen	keine
Unerledigte Einsprachen	keine
Rechtsverwahrungen	keine


**Beschlossen durch den Gemeinderat am** 24. Juni 2013

Namens der Einwohnergemeinde Rapperswil:

Die Präsidentin

  
.....

Die Sekretärin

  
.....

Die Richtigkeit dieser Angaben bescheinigt:

Rapperswil, den

20. AUG. 2013  
  
.....

Der Bauverwalter

**Genehmigt durch das Amt für Gemeinden  
und Raumordnung am**

- 3. Okt. 2013  
.....  
